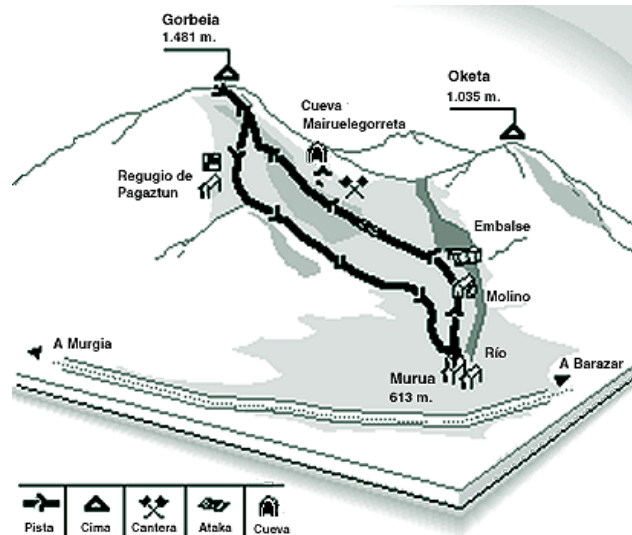


**Te recomienda visitar:**

**“Adentrarte en el Parque Natural del Gorbea”**



Comenzamos tomando el sendero marcado que rodea por detrás las canteras, y pasamos el refugio que hay al final de la subida. Un poco más adelante, vemos el desvío hacia las cuevas de Mairuelegorreta, lugar que también podemos pasar a visitar si disponemos de tiempo extra. Tomamos la variante que marca hacia la cruz (cima de gorbea), y la seguimos, ayudándonos de los distintos letreros de madera y de los hitos de piedra que nos dan pistas en ocasiones en las que el camino escapa de nuestra vista...

Es una buena ruta, aunque dura, pues discurre entre bosques y estrechos senderos, que nos darán oportunidad de observar en plena acción a animales de la zona, como los corzos, ciervos, ardillas, zorros,...

**Cómo llegar desde la Casa Rural Quopiki:**

Nos dirigimos a la población de Murua, en dirección contraria a Vitoria. Atravesar Murua, para dirigirnos hacia la zona de los embalses del Gorbea, dirección a la cantera (llegar al lugar no tiene mayor complicación, pues hay una única entrada al parque por Murua, y la carretera acaba allí mismo). Dejaremos el vehículo en la zona de aparcamiento marcado a tal fin, y comenzaremos la ascensión

**Te recomienda visitar:**

**“Zona de Relax en Murua”**

A escasos 2 km de la Casa Rural Quopiki se encuentra esta impresionante zona de relax. Para descansar después de un día de monte, o simplemente para relajarse, tenemos este espacio dedicado al RELAX. El edificio está construido en madera y piedra utilizando criterios de bioconstrucción.



Grandes ventanales y ceras de colores en las paredes ambientan el lugar.

El circuito completo dura aproximadamente una hora y consta de:

- Hidromasaje
- Sauna finlandesa
- Baño turco

Hay una cadena de música donde se puede poner música ambiental al gusto.

Se puede contratar el servicio de masajista avisando con antelación. Excepto domingos.

Precios: Adultos y niños 12 € Pase 1 hora/Persona Alquiler de albornoz 2 €

Reservas: llamar al teléfono 945-464084 o al móvil: 615-782323



**Cómo llegar desde la Casa Rural Quopiki:**

Salir de la Casa Rural Quopiki en dirección contraria a Vitoria, en dirección a Murua. Cuando se vea el cartel de entrada al pueblo coger el primer desvío hacia la izquierda y seguir hasta llegar al cartel de madera de Guikuri.

**Te recomienda visitar:**

**“El nacedero del Rio Nervión y la Cascada de Gujuli: no lo olvidarás”**

El Nervión es uno de los ríos más famosos y conocidos del País Vasco. La fama se debe, principalmente, a su popular ría del Nervión, situada entre la ciudad de Bilbao/Bilbo y el mar Cantábrico.

El venero del Nervión surge entre las hayas de los bosques de la sierra de Gibijo, cerca del puerto de Orduña. Agitado y salvaje se desliza por el desfiladero de Delika recorriendo la provincia de Vizcaya en busca del mar. Para salvar el tremendo escalón formado por los muros calcáreos de la sierra de Gibijo, en los meses de lluvias abundantes, el río Nervión forma un espectacular salto de agua de 270 metros de altura.



El salto del Nervión se puede contemplar cómodamente desde un sobrecogedor mirador situado en la parte alta de la cascada, pero es mucho más divertido llegar a la base de la caída de agua por el desfiladero de Delika, atravesando hayedos, saltando pozas de agua y viendo de cerca la vida rural de los habitantes del valle.

Cuando el río baja crecido de agua algunos vadeos exigen mojarse los pies y ser hábil saltando de piedra en piedra; en estos casos resulta muy útil llevar un palo para ayudarse en los lugares complicados y no terminar metido en el río con el agua por las rodillas.

## Cómo llegar desde la Casa Rural Quopiki:

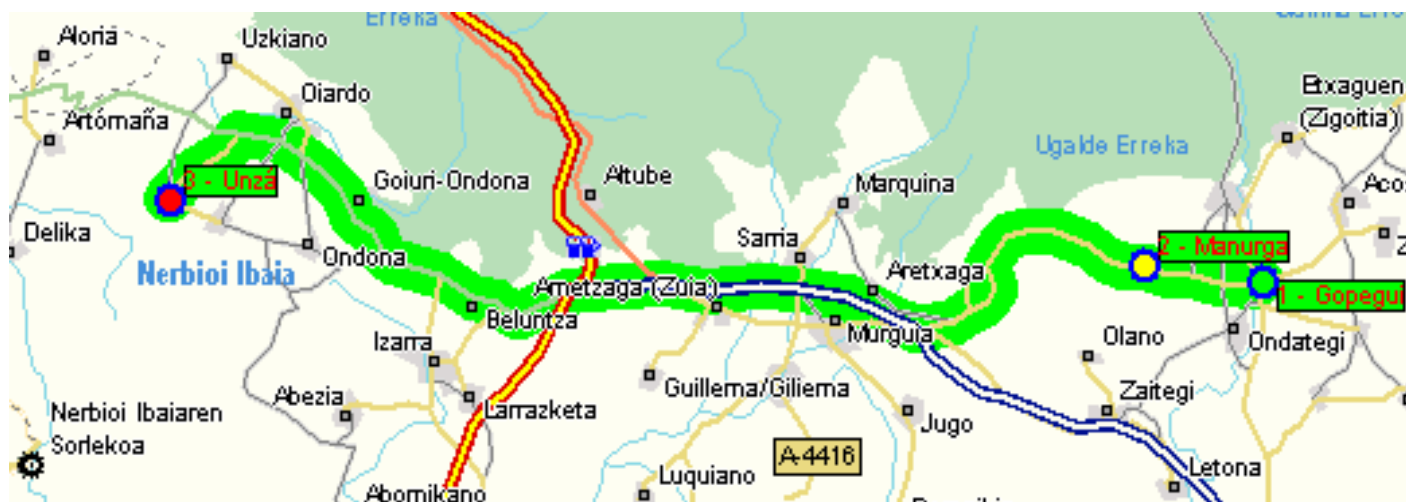
Ir dirección Murguia (en dirección contraria a Vitoria) cogiendo el primer desvío a la izquierda donde marca Murguia (se pasa por Manurga y por Zarate)

Luego pasar Murguia e ir en dirección a Izarra.

Antes de llegar a Izarra, ir en dirección a Gujuli donde sería recomendable visitar la “Cascada de Gujuli”

Una vez llegamos a Gujuli, cuando se vean unos contenedores de reciclado, girar a la derecha e ir hasta el final del pueblo.

A la altura de la Casa Rural de Gujuli habría que aparcar el coche a la derecha y pasar por una puerta metálica giratoria. Cruzar las vías del tren y podéis ver la impresionante imagen de la Cascada de Gujuli (mucho cuidado con resbalarse o perder el equilibrio).



Seguir por la misma carretera y coger un desvío a la izquierda que marca hacía el pueblo de UNZA – UNZAGA.

Habría que cruzar el pueblo y seguir por una carretera hasta que no nos deje continuar porque hay una valla. Dejar el coche y comenzar a andar.

Después de unos 10 minutos en pequeña ascensión se llegará a un alto donde se podrá ir vislumbrando la belleza del lugar.



*Una buena elección*

**Te recomienda visitar:**

**“Vitoria: la capital del País Vasco, una de las mejores ciudades de España”**

En primer lugar, te recomendamos: "Abierto por obras" es el singular eslogan de las visitas guiadas a las obras de restauración de la Catedral de Santa María. El recorrido por el templo en reconstrucción se realiza utilizando un casco de obra. Se trata de una visita excepcional que, con unas rigurosas medidas de seguridad, permite presenciar los trabajos de restauración en directo. La calidad del Programa de Visitas está reconocida con el Premio Turismo (2000) concedido por el Gobierno Vasco.

Las visitas se pueden reservar directamente en el número 945 25 51 35



En segundo lugar: subirse al tren "Gasteiztxo" es una buena manera de poder contemplar cómodamente el diseño y trazado urbanístico de Vitoria-Gasteiz. El tren parte de la Plaza de la Virgen Blanca y realiza un recorrido de una duración aproximada de 40 minutos.

En tercer lugar: ir de “pintxos” por el centro de la ciudad. Algunos de los más recomendables:

- “El Rincón de Luis Mari” (picoteo en mesa) c/ Rioja
- “Dólar” (más de 100 pintxos en la barra y picoteo en mesa) c/ Florida
- “Usokari” (pintxos en la barra) c/ Dato
- “Sagartoki” (pintxos de diseño) c/ Prado
- “Xixilu” Plaza de América

Y muchos más que te encontrarás por estas calles.

En cuarto lugar: un paseo por el centro. En el siguiente mapa se detallan los puntos más significativos.



### **Cómo llegar desde la Casa Rural Quopiki:**

Muy sencillo. Salir en dirección a Vitoria y continuar todo recto. Incorporarse a la autovía N622 en sentido a Vitoria y continuar todo recto hasta entrar en la ciudad.

Continuar recto hasta una rotonda muy grande. Dos opciones:

1.- Sencilla para volver: seguir recto y aparcar en esa calle (Avenida Gasteiz) e ir andando hacia el centro (preguntar por la Virgen Blanca). Para volver, dar la vuelta y todo recto hasta encontrar la salida Gopegi.

2.- Más complicada para volver: en la rotonda coger la tercera salida hacia la izquierda, y seguir las indicaciones hacia el centro ciudad.

Te recomienda visitar:

## “La singularidad y belleza de los pueblos de la Costa Vasca”

El azul de su costa y el verde de su interior configuran un paisaje lleno de recursos turísticos, como son: el Parque Natural de Urkiola, la Reserva de la Biosfera de Urdaibai, las Playas de Laga y Laida, San Juan de Gaztelugatxe etc.



Son muchos los pueblos que merece la pena visitar: Bermeo, Gernika, Ondarroa, Lekeitio, Bakio, Plentzia, Elantxobe, Zumaia, Zarautz, Hondarribia,...

### Cómo llegar desde la Casa Rural Quopiki:

Salir de Gopegi en dirección a Murua (dirección contraria a Vitoria) y siguiendo la carretera hasta un cruce que se encuentra la N240, coger hacia la izquierda en dirección Bilbao. Ir hacia AMOREBIETA y luego hacia GERNIKA. Luego hacia LEKEITIO



Para comer, en un pueblo llamado BEDAROA, saliendo de LEKEITIO (muy bonito) hacia IZPASTER. El restaurante se llama HERRIKO TABERNA 946275129, y esta enfrente del frontón (el pueblo es muy pequeño)

**Te recomienda visitar:**

**“Visita a las bodegas de la Rioja Alavesa”**

Los vinos de la Rioja Alavesa pueden competir con cualquier caldo del mundo. Y es que, la situación geográfica, la climatología y el tipo de suelo de esta tierra hacen que sea perfecta para cultivar los tipos de uva con los que se elabora "la bebida de los dioses": el tempranillo, el graciano, la garnacha... El tinto de la Rioja Alavesa no defrauda nunca; es excelente como vino joven y alcanza grandes cotas de calidad como crianza, reserva o gran reserva.

Laguardia es el centro neurálgico de la comarca, la capital del vino. Desde aquí, se puede acceder a todas las localidades y bodegas de la Rioja Alavesa, y también se puede visitar el Centro Temático del Vino, Villa Lucía.

En todos los rincones y calles se aprecia su origen medieval. Sus casas señoriales y las dos iglesias fortificadas, ambas del siglo XII, tienen el don de sumergir al visitante en tiempos pasados.

Esta misma sensación, la de estar viviendo en épocas pasadas, se respira en casi todas los pueblos de la Rioja Alavesa. En el poblado de La Hoya, muy cercano a Laguardia, podemos retroceder hasta la Edad de Hierro (1200-250 a. C.) para conocer el modo de vida de los primeros pobladores de este lugar. En Elvillar/Bilar, por el contrario, conservan restos más antiguos, como el dolmen La Chabola de la Hechicera, datado aproximadamente en el año 2100 a.C.

Volviendo a la actualidad, la gastronomía se fusiona con la arquitectura más moderna en la Rioja Alavesa, gracias a las obras que prestigiosos arquitectos han realizado para algunas bodegas. Las instalaciones de la bodega Ysios de Laguardia, por ejemplo, son obra de Santiago Calatrava, autor entre otros, del aeropuerto de Loiu y la Ciudad de las Artes y las Ciencias de Valencia. Frank Gehry (autor del Guggenheim Bilbao), por su parte, es el artífice de las nuevas instalaciones de las bodegas de Marques de Riscal, en Elciego.



A pesar de que el vino sea el rey de los productos de esta comarca, no podemos olvidar las chuletillas de cordero "al sarmiento", siendo estas uno de los platos estrella de la zona.





Una buena elección

## Cómo llegar desde la Casa Rural Quopiki:



Algunas de las bodegas que se podrían visitar serían:

### ***Cvne***

ctra. Logroño-Laguardia Km. 4,8 01300 Laguardia Tel. 945 62 52 55

[www.cvne.com](http://www.cvne.com)

### ***Marqués de Riscal***

Torrea, 1 01340 Elciego Tel. 945 60 60 00

[www.marquesderiscal.com](http://www.marquesderiscal.com)

### ***Bodegas Heredad Ugarte***

Ctra. A-124 01309 Párganos-Laguardia Tel. 945 62 11 33

[www.heredadugarte.com](http://www.heredadugarte.com)

### ***Granja Ntra. Sra. De Remelluri***

Ctra. Rivas del Tereso, s/n01330 Labastida/Bastida Tel. 945 33 18 01

[www.remelluri.com](http://www.remelluri.com)

**Te recomienda visitar:**

**“Parque de Garaio: 2.600 metros de playas acondicionadas para baño o paseo”**

El Parque de Garaio es una pequeña península de 116 hectáreas que se adentra en aguas del embalse de Ullíbarri-Gamboa, a la altura de la desembocadura del río Zadorra. Son playas acondicionadas para el baño (2600 m. de longitud), sirven de zona de recreo y expansión. Una red de accesos internos nos permite recorrer el Parque de forma cómoda y agradable.



Las zonas de playas y campos verdes se alternan con hábitats de bosque natural que dan un encanto especial al lugar. Un hermoso paisaje que combina agua, suaves colinas verdes y pronunciadas sierras al fondo, con una vegetación muy rica y variada en especies y un gran número de animales que utilizan el lugar para instalar sus hogares (cigüeñas, petirrojos, multitud de mariposas, tejones, erizos, etc.)

Una infraestructura amplia y bien cuidada dedicada al uso público convierte este lugar en una excelente área recreativa (picnic, duchas, fuentes, aseos, alquiler bicicletas, etc.)

En Garaio se pueden realizar multitud de actividades paseos en bici, senderismo, piragüismo, vela y observación de aves en el PARQUE ORNITOLÓGICO DE MENDIXUR.

### **Cómo llegar desde la Casa Rural Quopiki**

Desde la Casa Rural Quopiki salir en dirección hacia Vitoria. Antes de llegar a Vitoria coger la salida que marca ir hacia “San Sebastián – Pamplona” por la carretera N1.

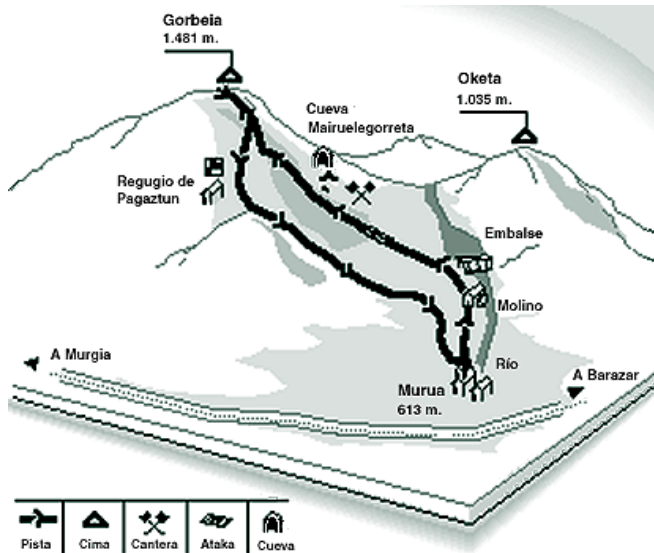
A unos 10 km coger la salida que marca ARGOMANIZ-OZAETA.

Ir en dirección a OZAETA (a mano izquierda ya se comenzará a ver a lo lejos el pantano), y antes de llegar al primer pueblo MATURANA, coger una salida hacia la izquierda que nos llevará directamente a la entrada del Parque de Garaio.



Te recomienda visitar:

## “Adentrarte en el Parque Natural del Gorbea”



Comenzamos tomando el sendero marcado que rodea por detrás las canteras, y pasamos el refugio que hay al final de la subida. Un poco más adelante, vemos el desvío hacia las cuevas de Mairuelegorreta, lugar que también podemos pasar a visitar si disponemos de tiempo extra. Tomamos la variante que marca hacia la cruz (cima de gorbea), y la seguimos, ayudándonos de los distintos letreros de madera y de los hitos de piedra que nos dan pistas en ocasiones en las que el camino escapa de nuestra vista...

Es una buena ruta, aunque dura, pues discurre entre bosques y estrechos senderos, que nos darán oportunidad de observar en plena acción a animales de la zona, como los corzos, ciervos, ardillas, zorros,...

## Cómo llegar desde la Casa Rural Quopiki:

Nos dirigimos a la población de Murua, en dirección contraria a Vitoria. Atravesar Murua, para dirigirnos hacia la zona de los embalses del Gorbea, dirección a la cantera (llegar al lugar no tiene mayor complicación, pues hay una única entrada al parque por Murua, y la carretera acaba allí mismo). Dejaremos el vehículo en la zona de aparcamiento marcado a tal fin, y comenzaremos la ascensión

**Te recomienda visitar:**

**“San Juan De Gaztelugatxe: la grandeza de lo sencillo”**

SAN JUAN DE GAZTELUGATXE (Bermeo) Cerca del Cabo Matxitxako en una pequeña península, unida a tierra solo por una empinada escalera de piedra que el mar ha destruido alguna que otra vez, se alza la antigua ermita de San Juan de Gaztelugatxe.



El lugar, lo primero que se divisa cuando se regresa de la mar, es un lugar mítico-religioso para el arrantzale (pescador). La campana de la ermita avisaba a los marineros cuando había tormenta y su interior -presidido por un Cristo- se fue llenado de exvotos en acción de gracias por haber escapado de algún naufragio. Así, San Juan, se convirtió en lugar de romería y milagros. De las rocas que lo rodean se cuentan mil leyendas y en las cuevas -bajo la ermita- la Inquisición encerraba a las gentes acusadas de brujería.

San Juan de Gatelugatxe, que ejerce una fascinación especial sobre todo cuando, en los días claros, uno observa un atardecer desde la cima de la isla. Es uno de los lugares más bellos de la Costa Vasca.



## Cómo llegar desde la Casa Rural Quopiki (75 km)

Salir de la Casa Rural Quopiki y seguir la carretera en dirección a Murua-Legutiano (dirección contraria a Vitoria).

A unos 7 km nos encontraremos un cruce con un STOP, donde deberemos coger la carretera N240 en dirección a Bilbao.

Continuando por la carretera N240 y después de pasar el puerto de Barazar, a la altura de Lemoa, coger en dirección a Gernika.



Una vez se llegue a Gernika, ir en dirección a Bermeo, y luego hacia el Cabo de Matxitxako. Finalmente nos desviaremos hacia la ermita de San Juan de Gastelugatxe.